



КРОПИВНИЦЬКА МІСЬКА РАДА
СЕСІЯ ВОСЬМОГО СКЛИКАННЯ

Р І Ш Е Н Н Я

від «_____» _____ 2022 року

№ _____

**Про передачу Герасименко С.М.
безоплатно у власність земельних
ділянок по вул. Григорія Сiniці, 51**

Керуючись статтею 144 Конституції України, статтями 12, 118, 121, 122 Земельного кодексу України, пунктом 34 статті 26 Закону України «Про місцеве самоврядування в Україні», статтею 4 Закону України «Про державну реєстрацію речових прав на нерухоме майно та їх обтяжень», статтею 50 Закону України «Про землеустрій», розглянувши проєкт землеустрою щодо відведення земельної ділянки, враховуючи рішення міської ради від 08.09.2020 № 3505 «Про надання дозволів на розроблення документації із землеустрою громадянам» та заяву Герасименко С.М., Кропивницька міська рада

В И Р І Ш И Л А:

1. Затвердити Герасименко Світлані Миколаївні проєкт землеустрою щодо відведення безоплатно у власність земельної ділянки загальною площею 0,2200 га по вул. Григорія Сiniці, 51 для будівництва та обслуговування жилого будинку, господарських будівель і споруд (присадибна ділянка) та для індивідуального садівництва.

2. Передати Герасименко Світлані Миколаївні безоплатно у власність земельні ділянки по вул. Григорія Сiniці, 51 загальною площею 0,2200 га, з них: земельна ділянка (кадастровий № 3510100000:03:020:0020), площею 0,1000 га (у тому числі по угіддях: 0,1000 га – малоповерхова забудова) для будівництва та обслуговування жилого будинку, господарських будівель і споруд (присадибна ділянка) за рахунок земель житлової та громадської забудови та земельна ділянка (кадастровий № 3510100000:03:020:0019), площею 0,1200 га (у тому числі по угіддях: 0,1200 га – багаторічні насадження) для індивідуального садівництва за рахунок земель сільськогосподарського призначення.

3. Герасименко Світлані Миколаївні зареєструвати право власності на земельні ділянки відповідно до чинного законодавства України.

4. Контроль за виконанням цього рішення покласти на постійну комісію міської ради з питань екології, земельних відносин та комунальної власності та заступника міського голови з питань діяльності виконавчих органів ради О.Мосіна.

Міський голова

Андрій РАЙКОВИЧ

ПОЯСНЮВАЛЬНА ЗАПИСКА
до проєкту рішення Кропивницької міської ради № 1151
«Про передачу Герасименко С.М. безоплатно у власність земельної ділянки по
вул. Григорія Сiniці, 51»

Заявник	Герасименко Світлана Миколаївна
Рішення, яким надавався дозвіл	від 08.09.2020 № 3505 «Про надання дозволів на розроблення документації із землеустрою громадянам»
Місце розташування (адреса)	вул. Григорія Сiniці, 51 (район Лелеківка)
Відомості про земельну ділянку	3510100000:03:020:0020 житлове будівництво та 3510100000:03:020:0019 садівництво
Площа, га	0,2200 га (0,1000 га + 0,1200 га)
Вид користування	власність
Цільове призначення	для будівництва та обслуговування житлового будинку, господарських будівель і споруд (присадибна ділянка) та для індивідуального садівництва (біля житлового будинку)
Наявність нерухомого майна	Є реєстрація права власності на житловий будинок
Результат розгляду управління містобудування та архітектури	висновок від 21.10.2021 № 21-2763
Результат розгляду/пропозиції постійної комісії Кропивницької міської ради з питань екології, земельних відносин та комунальної власності	_____, п. ____ протокол № ____ від _____.

Мета прийняття рішення

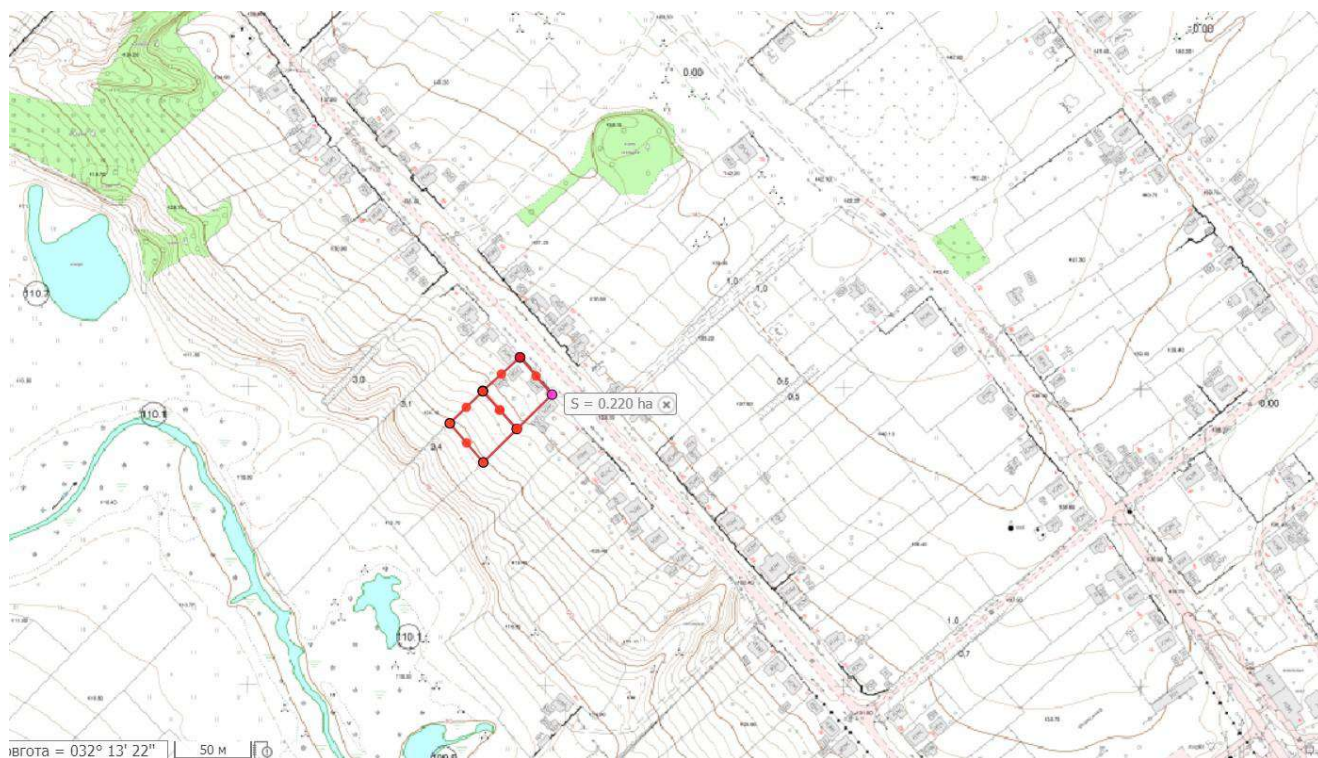
Забезпечення громадян України на реалізацію прав на безоплатне отримання земельної ділянки

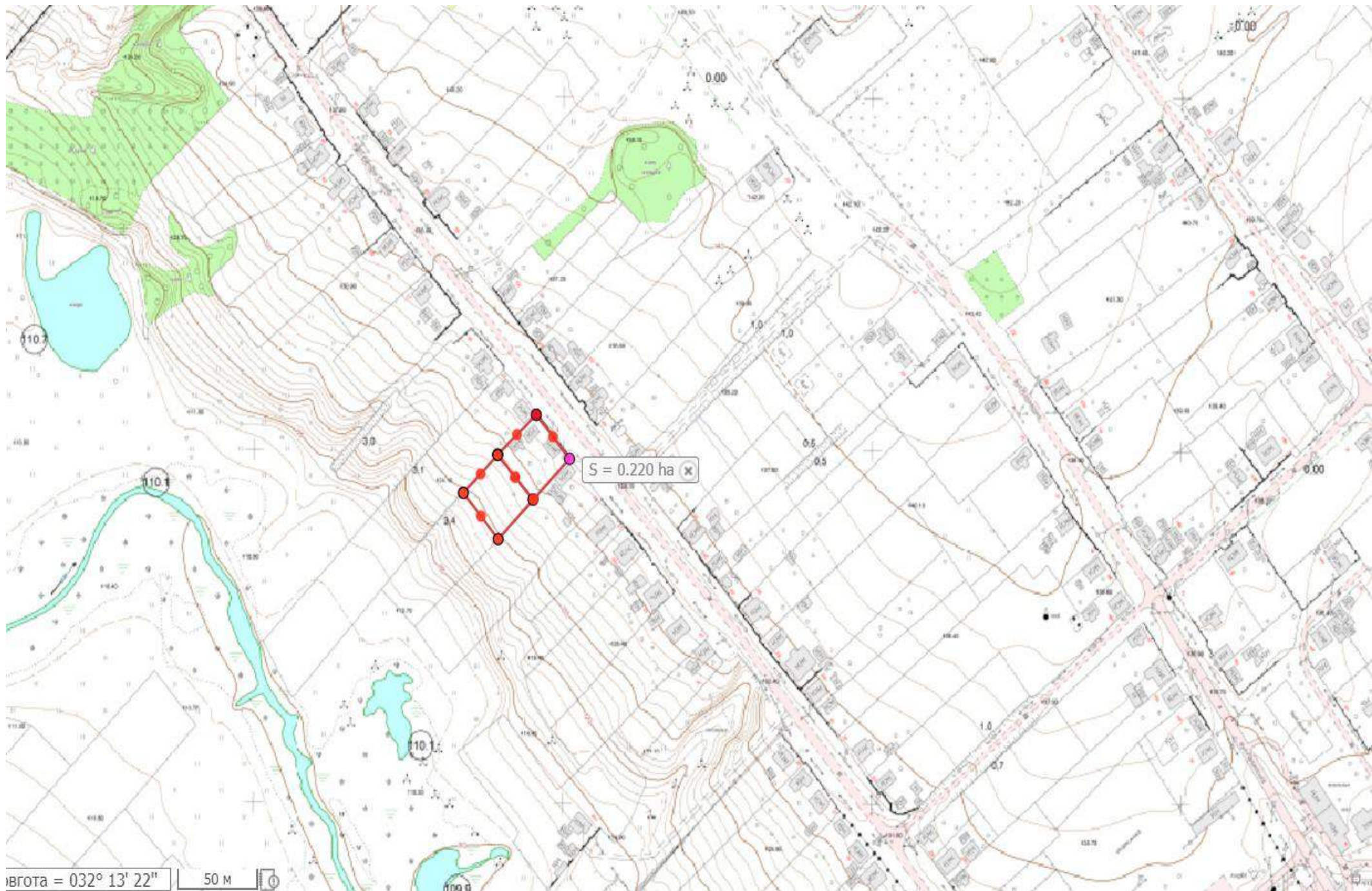
Посилання на законодавство

Відповідно до статті 118 Земельного кодексу України громадяни, зацікавлені в одержанні безоплатно у власність земельної ділянки із земель державної або комунальної власності для будівництва індивідуальних гаражів у межах норм безоплатної приватизації, подають клопотання до відповідного органу виконавчої влади або органу місцевого самоврядування, який передає земельні ділянки державної чи комунальної власності у власність відповідно до повноважень, визначених статтею 122 цього Кодексу.

Начальник управління

Роман ЛУНГОЛ

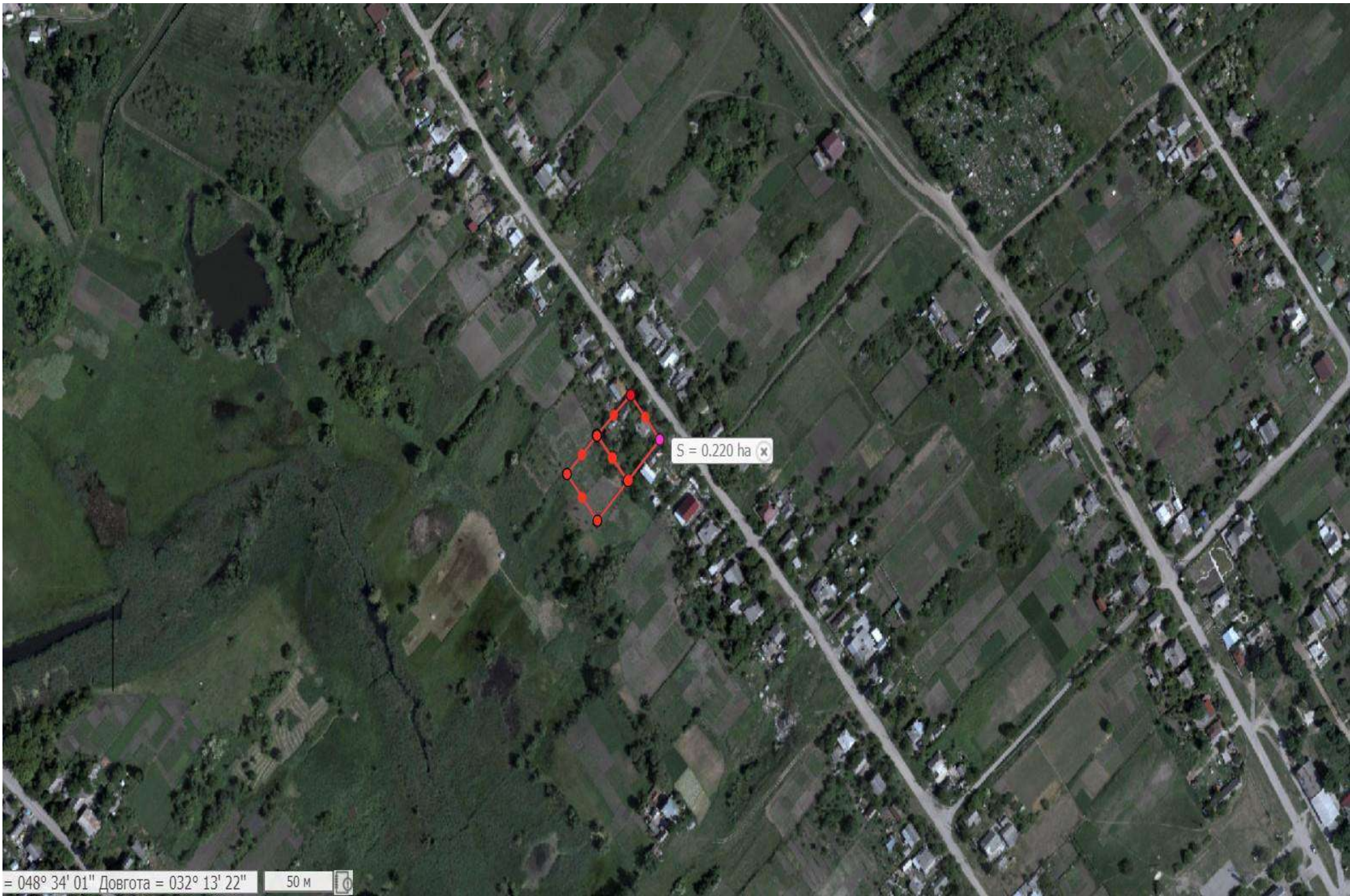




Врота = 032° 13' 22"

50 М





S = 0.220 ha ✕

Широта = 048° 34' 01" Довгота = 032° 13' 22" 50 м