



**КРОПИВНИЦЬКА МІСЬКА РАДА
СЕСІЯ ВОСЬМОГО СКЛИКАННЯ**

Р І Ш Е Н Н Я

від «___» _____ 2022 року

№ _____

**Про надання КП «Благоустрій»
Кропивницької міської ради» дозволу
на розроблення проєкту землеустрою
щодо відведення земельних ділянок
по вул. Металургів, смт. Нове**

Керуючись статтею 144 Конституції України, статтями 12, 19, 50, 51, 52, 92, 123 Земельного кодексу України, пунктом 34 статті 26 Закону України «Про місцеве самоврядування в Україні», розглянувши заяви КП «Благоустрій» Кропивницької міської ради», Кропивницька міська рада

В И Р І Ш И Л А:

1. Надати комунальному підприємству «Благоустрій» Кропивницької міської ради» дозвіл на розроблення проєкту землеустрою щодо відведення земельної ділянки в постійне користування, яка розташована по вул. Металургів (сквер біля Обеліску Слави поруч з житловим будинком № 5), смт. Нове орієнтовною площею 0,6700 га (у тому числі по угіддях: 0,6700 га – землі, які використовуються для відпочинку та оздоровлення), для будівництва та обслуговування об'єктів рекреаційного призначення (вид використання – для облаштування скверу) за рахунок земель рекреаційного призначення.

2. Надати комунальному підприємству «Благоустрій» Кропивницької міської ради» дозвіл на розроблення проєкту землеустрою щодо відведення земельної ділянки в постійне користування, яка розташована по вул. Металургів (сквер біля житлового будинку № 16), смт. Нове орієнтовною площею 0,9550 га (у тому числі по угіддях: 0,9550 га – землі, які використовуються для відпочинку та оздоровлення), для будівництва та обслуговування об'єктів рекреаційного призначення (вид використання – для облаштування скверу) за рахунок земель рекреаційного призначення.

3. Надати комунальному підприємству «Благоустрій» Кропивницької міської ради» дозвіл на розроблення проєкту землеустрою щодо відведення земельної ділянки в постійне користування, яка розташована по вул. Металургів (сквер біля житлових будинків № 19, 20 та 25), смт. Нове орієнтовною площею 0,4490 га (у тому числі по угіддях: 0,4490 га – землі, які використовуються для відпочинку та оздоровлення), для будівництва та обслуговування об'єктів рекреаційного призначення (вид використання – для облаштування скверу) за рахунок земель рекреаційного призначення.

4. Надати комунальному підприємству «Благоустрій» Кропивницької міської ради» дозвіл на розроблення проєкту землеустрою щодо відведення земельної ділянки в постійне користування, яка розташована по вул. Металургів (паркова зона біля житлових будинків № 24 та 25), смт. Нове орієнтовною площею 4,2780 га (у тому числі по угіддях: 4,2780 га – землі, які використовуються для відпочинку та оздоровлення), для будівництва та обслуговування об'єктів рекреаційного призначення (вид використання – для облаштування скверу) за рахунок земель рекреаційного призначення.

5. Надати комунальному підприємству «Благоустрій» Кропивницької міської ради» дозвіл на розроблення проєкту землеустрою щодо відведення земельної ділянки в постійне користування, яка розташована по вул. Металургів (сквер біля ЗОШ № 10), смт. Нове орієнтовною площею 1,1880 га (у тому числі по угіддях: 1,1880 га – землі, які використовуються для відпочинку та оздоровлення), для будівництва та обслуговування об'єктів рекреаційного призначення (вид використання – для облаштування скверу) за рахунок земель рекреаційного призначення.

6. Контроль за виконанням цього рішення покласти на постійну комісію міської ради з питань екології, земельних відносин та комунальної власності та заступника міського голови з питань діяльності виконавчих органів ради О.Мосіна.

Секретар міської ради

Олег КОЛЮКА

ПОЯСНЮВАЛЬНА ЗАПИСКА
до проєкту рішення Кропивницької міської ради № 1257
«Про надання КП «Благоустрій» Кропивницької міської ради» дозволу на розроблення
проєкту землеустрою щодо відведення земельних ділянок
по вул. Металургів, смт. Нове»

Заявник	КП «Благоустрій» Кропивницької міської ради»
Відомості про земельні ділянки	Не сформовані
Місце розташування (адреса)	вул. Металургів, смт. Нове
Орієнтовна площа, га	Ділянка № 1 - площею 0,6700 га; Ділянка № 2- площею 0,9550 га; Ділянка № 3 - площею 0,4490 га; Ділянка № 4 - площею 4,2780 га; Ділянка № 5 - площею 1,1880 га.
Вид користування	постійне
Цільове призначення	для будівництва та обслуговування об'єктів рекреаційного призначення (вид використання – для облаштування скверу)
Результат розгляду/пропозиції постійної комісії Кропивницької міської ради з питань екології, земельних відносин та комунальної власності	Пропонується на розгляд

Мета прийняття рішення

Виділення земельної ділянки в рамках реконструкції набережної річки Інгул, з метою збереження, облаштування та використання земель рекреаційного призначення.

Посилання на законодавство

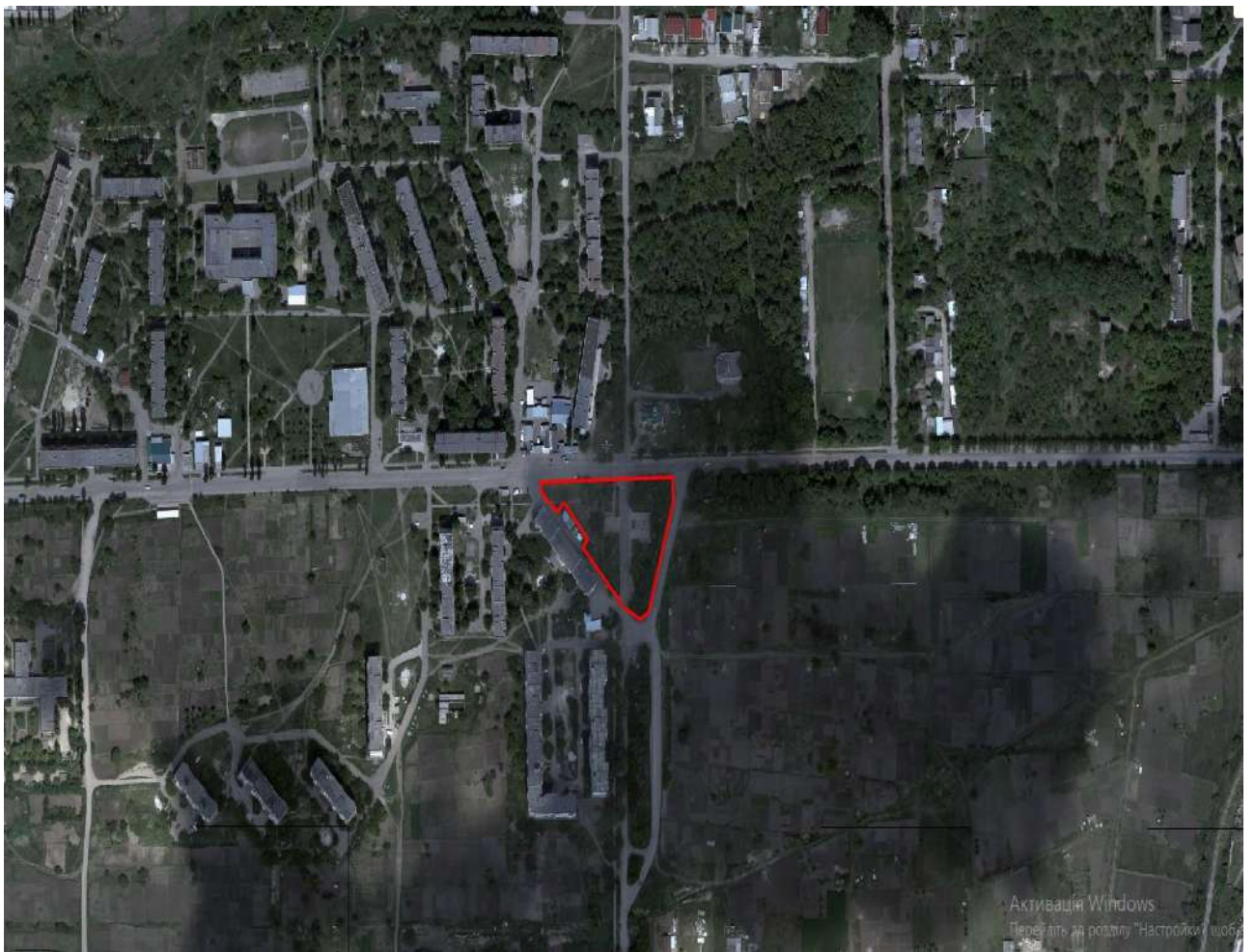
Відповідно до пункту а) частини 2 статті 92 Земельного кодексу України, права постійного користування земельною ділянкою із земель державної та комунальної власності набувають підприємства, установи та організації, що належать до державної та комунальної власності.

Начальник управління

Роман ЛУНГОЛ

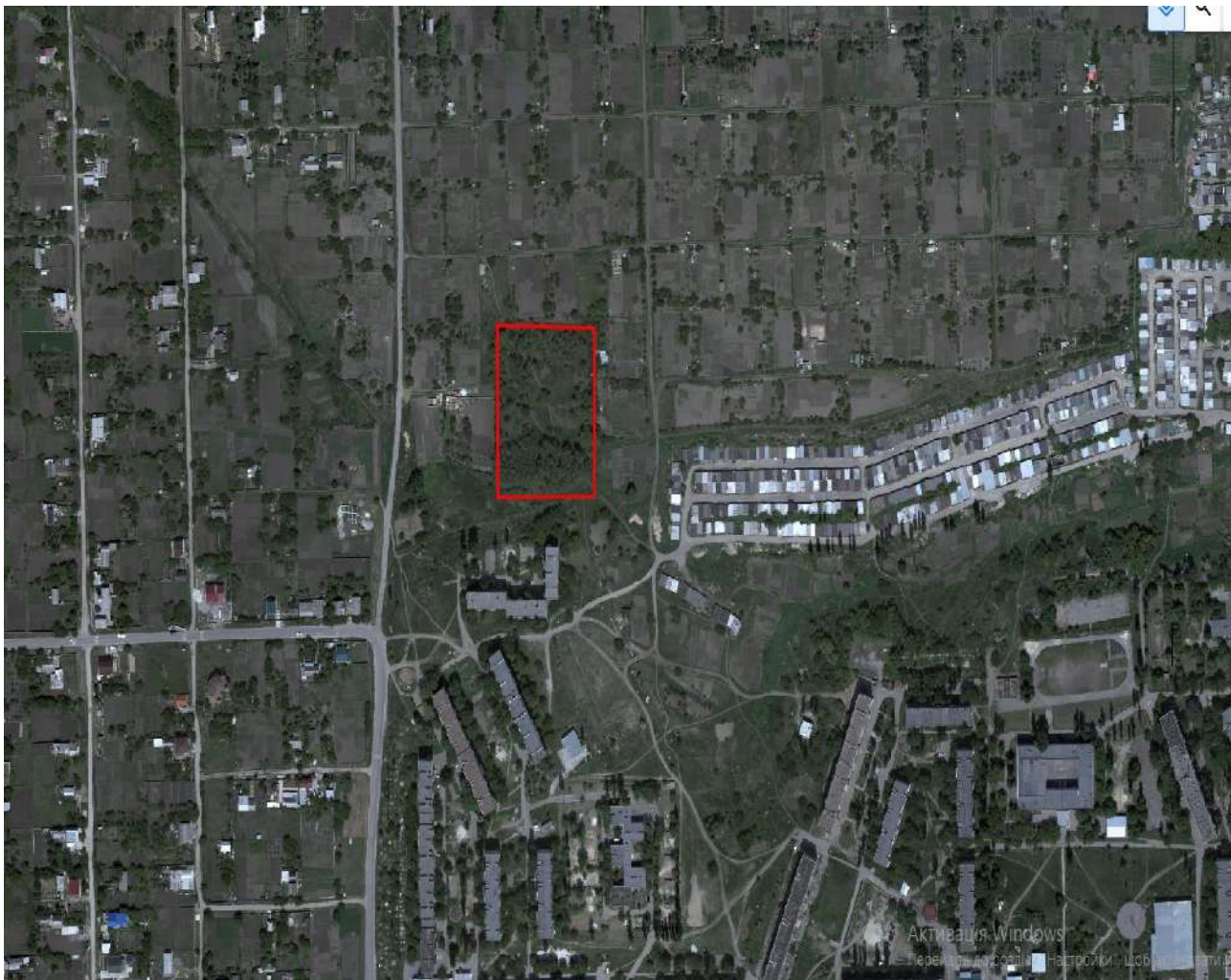
Пункт 1



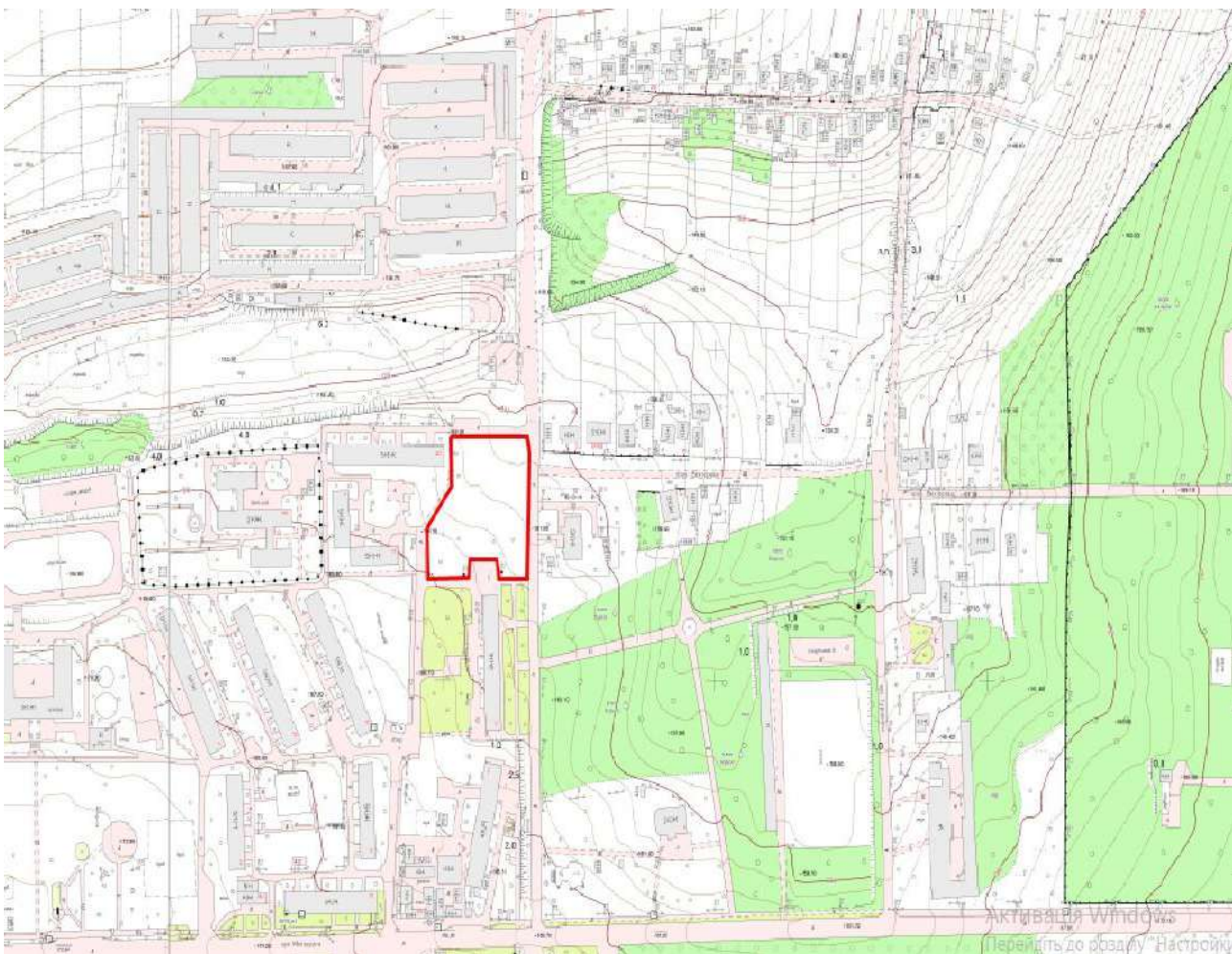


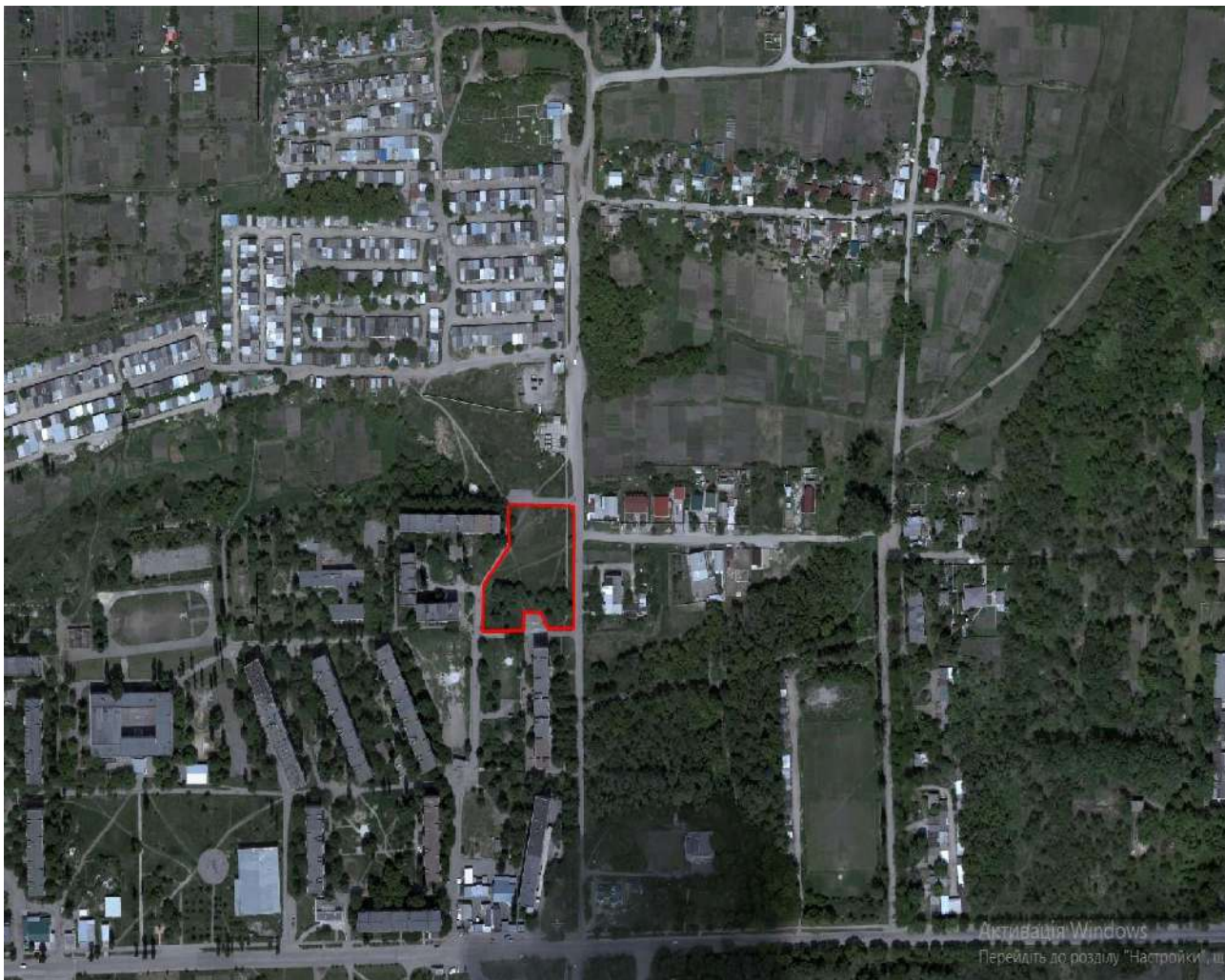
Пункт 2



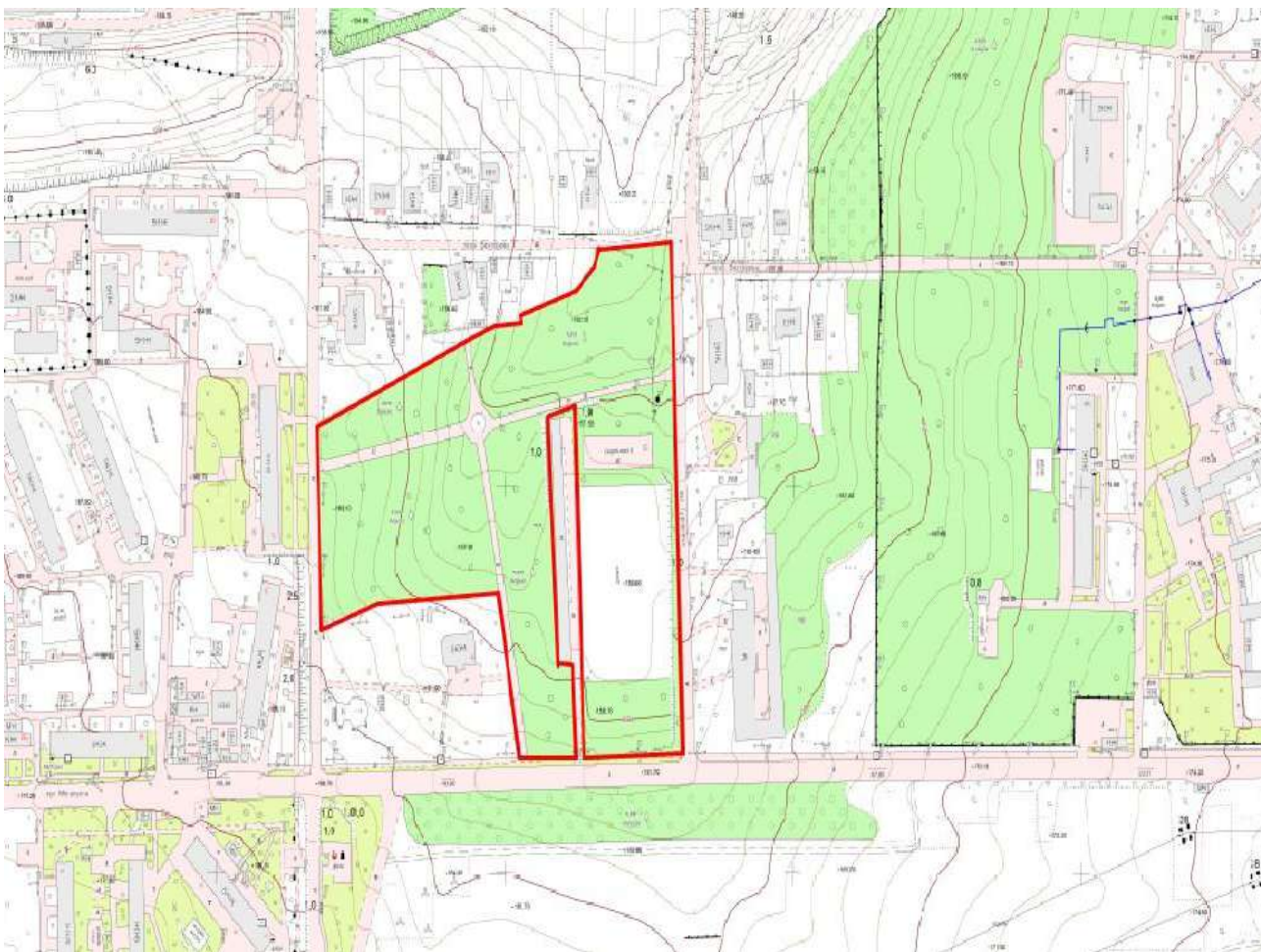


Пункт 3





Пункт 4





Пункт 5

