



КРОПИВНИЦЬКА МІСЬКА РАДА
СЕСІЯ ВОСЬМОГО СКЛИКАННЯ

Р І Ш Е Н Н Я

від “___” _____ 2022 року

№ _____

**Про надання АТ «Укрпошта»
дозволу на розроблення технічної
документації із землеустрою щодо
встановлення (відновлення) меж земельних
ділянок по м. Кропивницькому**

Керуючись статтею 144 Конституції України, статтями 12, 19, 123 Земельного кодексу України, пунктом 34 статті 26 Закону України «Про місцеве самоврядування в Україні», статтею 55 Закону України «Про землеустрій», розглянувши заяви АТ «Укрпошта», враховуючи Державні акти на право постійного користування землею, Кропивницька міська рада

В И Р І Ш И Л А:

1. Надати акціонерному товариству «Укрпошта» дозвіл на розроблення технічної документації із землеустрою щодо встановлення (відновлення) меж земельної ділянки в постійне користування по вул. Брестській, 1-а орієнтовною площею 0,0800 га для розміщення та експлуатації будівель та споруд об'єктів поштового зв'язку (вид використання - для розміщення відділення зв'язку № 20) за рахунок земель промисловості, транспорту, електронних комунікацій, енергетики, оборони та іншого призначення, що перебувають у постійному користуванні (Державний акт на право постійного користування землею серії І-КР № 002168, зареєстрований в Книзі записів державних актів на право постійного користування землею за № 676 від 03.09.1996).

2. Надати акціонерному товариству «Укрпошта» дозвіл на розроблення технічної документації із землеустрою щодо встановлення (відновлення) меж земельної ділянки в постійне користування по вул. Холодноярській, 72 орієнтовною площею 0,0700 га для розміщення та експлуатації будівель та споруд об'єктів поштового зв'язку (вид використання - для розміщення відділення зв'язку № 18) за рахунок земель промисловості, транспорту, електронних комунікацій, енергетики, оборони та іншого призначення, що перебувають у постійному користуванні (Державний акт на право постійного користування землею серії І-КР № 002169, зареєстрований в Книзі записів державних актів на право постійного користування землею за № 674 від 03.09.1996).

3. Надати акціонерному товариству «Укрпошта» дозвіл на розроблення технічної документації із землеустрою щодо встановлення (відновлення) меж земельної ділянки в постійне користування по вул. Беляєва, 7, корп. 1 орієнтовною площею 0,1000 га для розміщення та експлуатації будівель та споруд об'єктів поштового зв'язку (вид використання - для розміщення відділення зв'язку № 30) за рахунок земель промисловості, транспорту, електронних комунікацій, енергетики, оборони та іншого призначення, що перебувають у постійному користуванні (Державний акт на право постійного користування землею серії П-КР № 000820, зареєстрований в Книзі записів державних актів на право постійного користування землею за № 672 від 03.09.1996).

4. Надати акціонерному товариству «Укрпошта» дозвіл на розроблення технічної документації із землеустрою щодо встановлення (відновлення) меж земельної ділянки в постійне користування по пров. Відбійному, 50 орієнтовною площею 0,0500 га для розміщення та експлуатації будівель та споруд об'єктів поштового зв'язку (вид використання - для розміщення відділення зв'язку № 7) за рахунок земель промисловості, транспорту, електронних комунікацій, енергетики, оборони та іншого призначення, що перебувають у постійному користуванні (Державний акт на право постійного користування землею серії П-КР № 000821, зареєстрований в Книзі записів державних актів на право постійного користування землею за № 673 від 03.09.1996).

5. Надати акціонерному товариству «Укрпошта» дозвіл на розроблення технічної документації із землеустрою щодо встановлення (відновлення) меж земельної ділянки в постійне користування по вул. Поповича, 3 орієнтовною площею 0,3000 га для розміщення та експлуатації будівель та споруд об'єктів поштового зв'язку (вид використання - для розміщення сортувального пункту) за рахунок земель промисловості, транспорту, електронних комунікацій, енергетики, оборони та іншого призначення, що перебувають у постійному користуванні (Державний акт на право постійного користування землею серії П-КР № 000862, зареєстрований в Книзі записів державних актів на право постійного користування землею за № 815 від 08.04.1997).

6. Контроль за виконанням даного рішення покласти на постійну комісію міської ради з питань екології, земельних відносин та комунальної власності та заступника міського голови з питань діяльності виконавчих органів ради О.Мосіна.

Секретар міської ради

Олег КОЛЮКА

ПОЯСНЮВАЛЬНА ЗАПИСКА
до проєкту рішення Кропивницької міської ради № 1338
«Про надання АТ «Укрпошта» дозволу на розроблення технічної документації із
землеустрою щодо встановлення (відновлення) меж земельних ділянок
по м. Кропивницькому»

Заявник	АТ «Укрпошта»
Місце розташування земельних ділянок (адреси)	вул. Брестська, 1-а вул. Холодноярська, 72 вул. Беляєва, 7, корп. 1 пров. Відбійний, 50 вул. Поповича, 3
Вид користування	постійне користування
Цільове призначення	для розміщення та експлуатації будівель та споруд об'єктів поштового зв'язку
Відомості про земельну ділянку	Земельні ділянки перебувають у постійному користуванні (не сформовані)
Наявність нерухомого майна	Комунальне
Результат розгляду/пропозиції постійної комісії Кропивницької міської ради з питань екології, земельних відносин та комунальної власності	Пропонується на розгляд постійної комісії Кропивницької міської ради з питань екології, земельних відносин та комунальної власності

Мета прийняття рішення

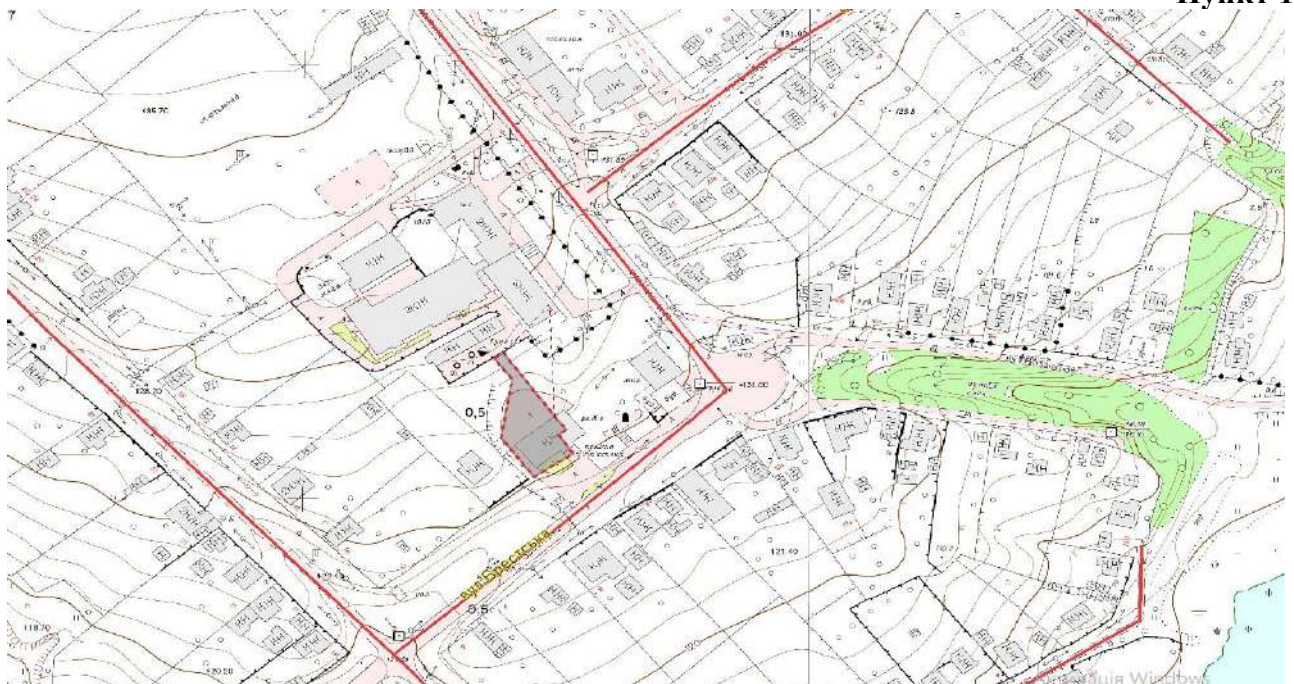
Даний проєкт рішення підготовлений з метою належного оформлення землекористування згідно з чинним законодавством, забезпечення ефективного використання земель міста та залучення коштів до місцевого бюджету.

Посилання на законодавство

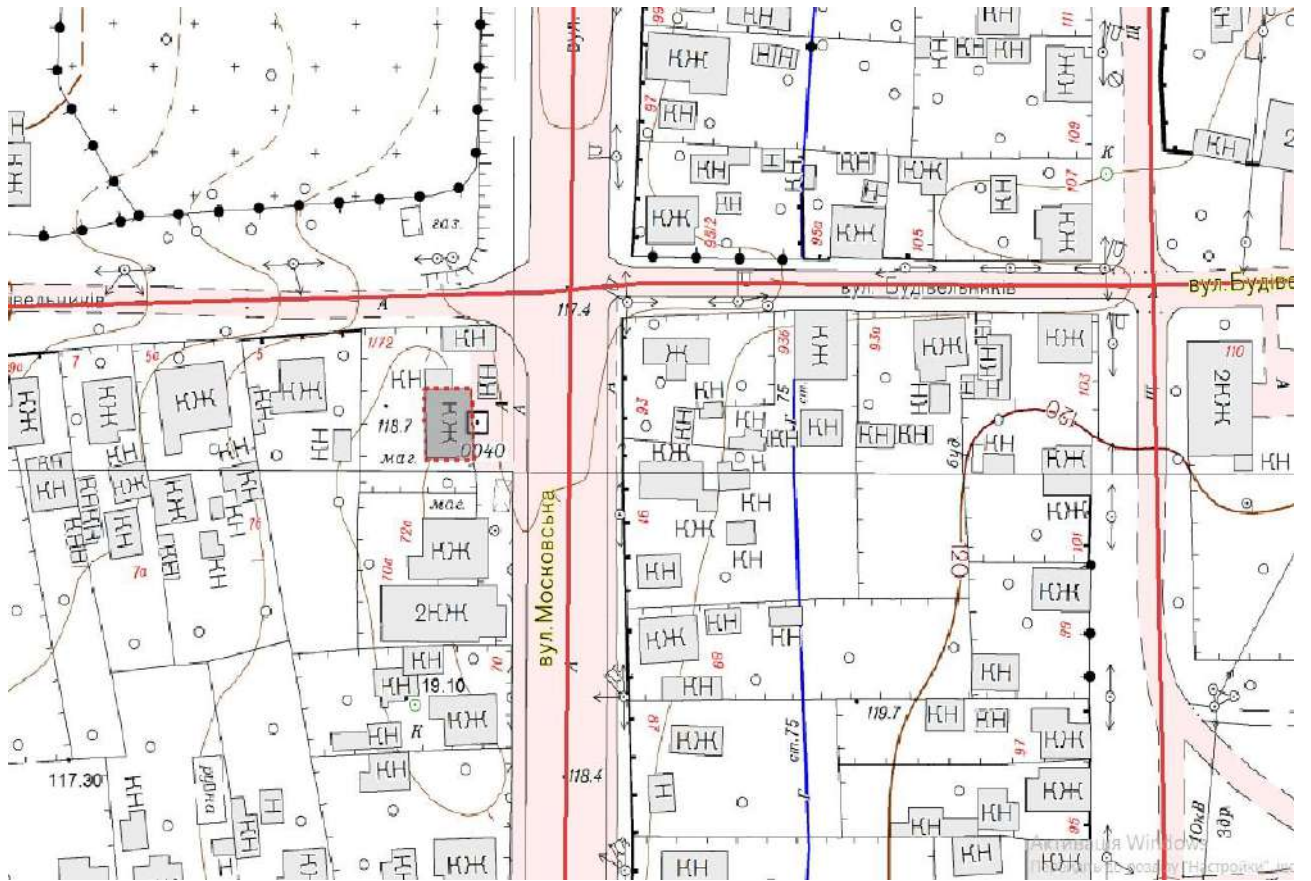
Відповідно до пункту 6 розділу II Закону України «Про внесення змін до деяких законодавчих актів України щодо розмежування земель державної та комунальної власності» у разі якщо відомості про земельні ділянки, які перебувають у постійному користуванні органів місцевого самоврядування, комунальних підприємств, установ, організацій не внесені до Державного реєстру земель, надання дозволу на розроблення документації із землеустрою, що є підставою для державної реєстрації таких земельних ділянок, а також її затвердження здійснюються у межах населених пунктів - сільськими, селищними, міськими радами.

Начальник управління

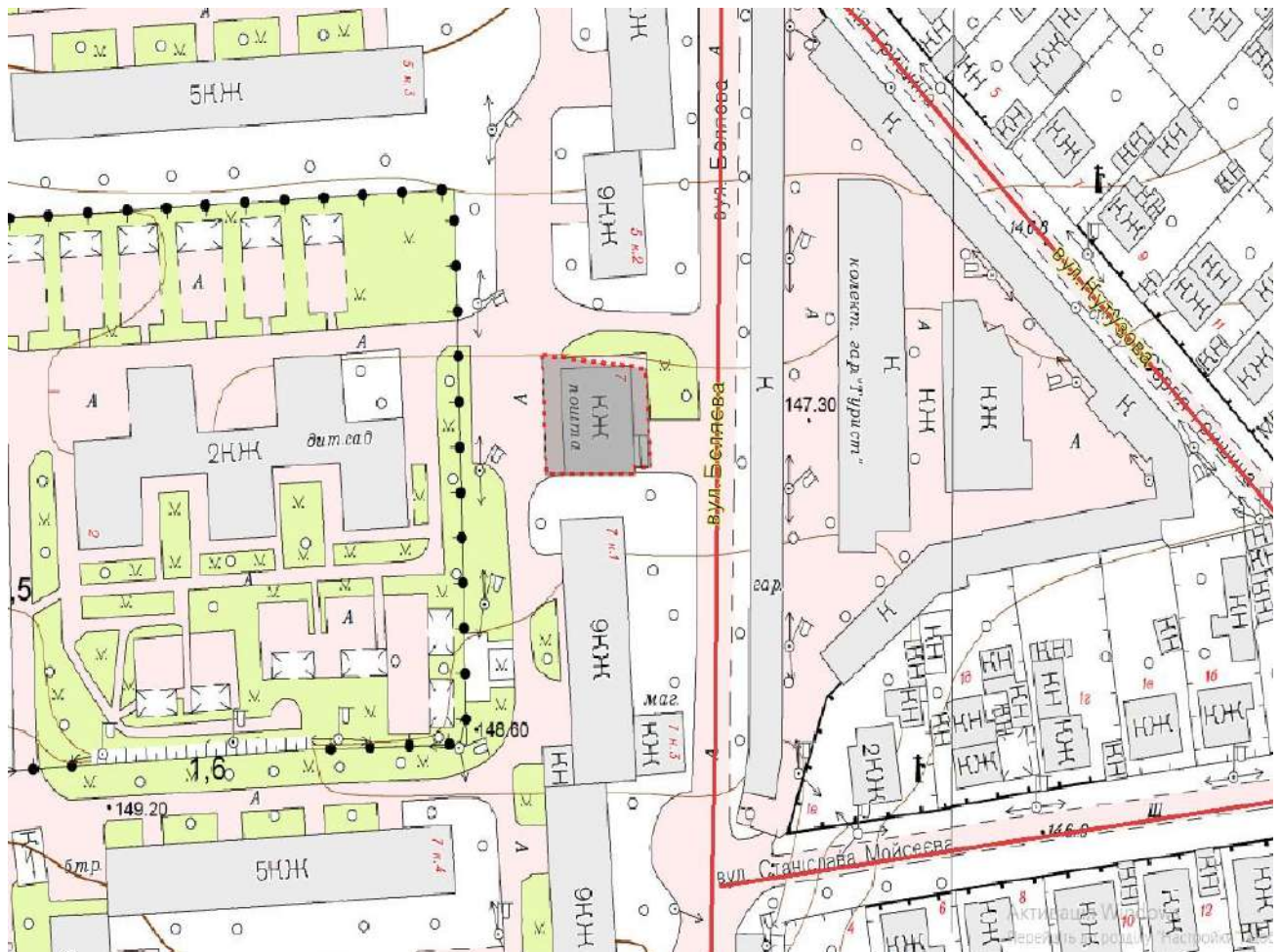
Роман ЛУНГОЛ
Пункт 1



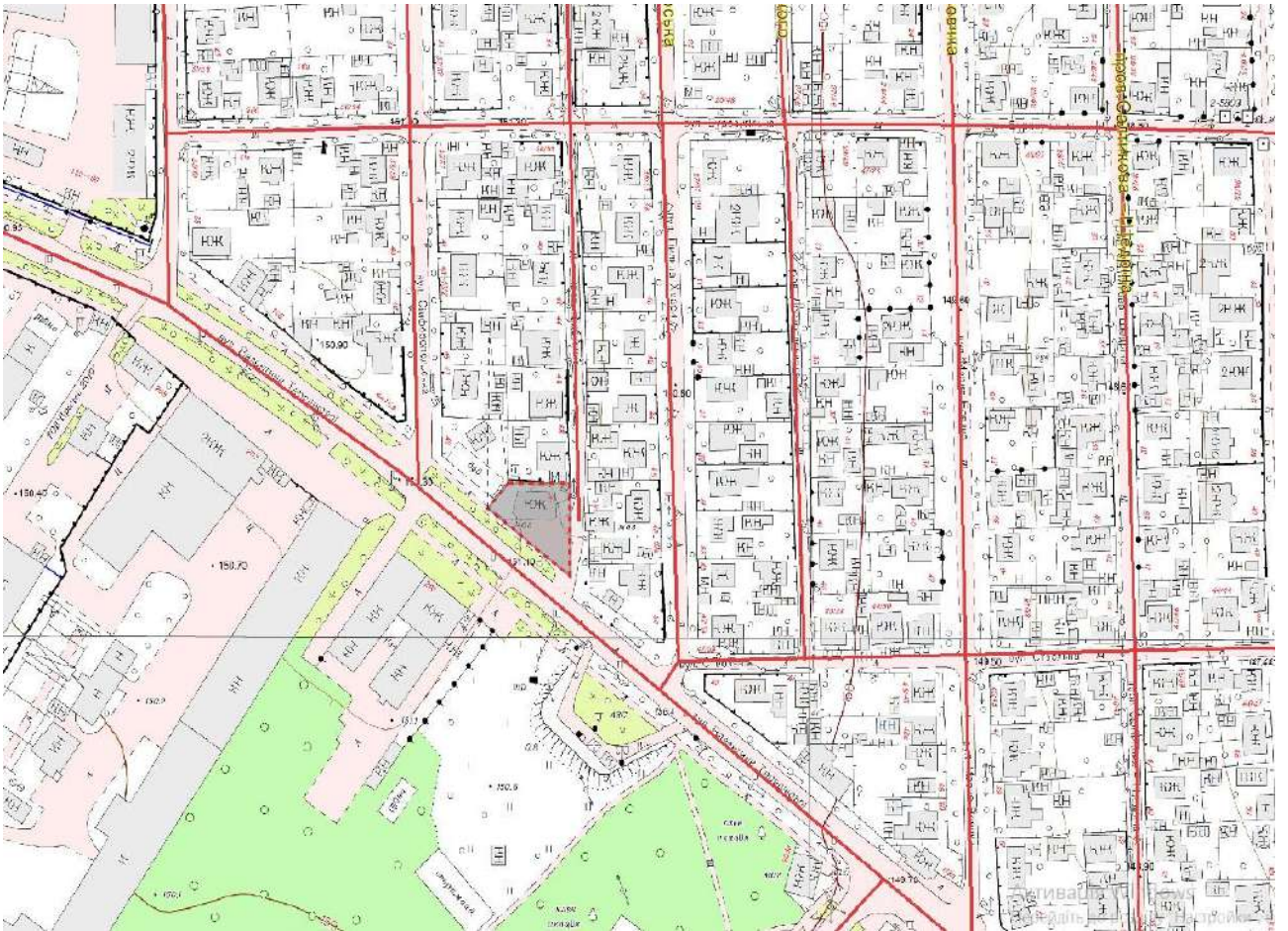
Пункт 2



Пункт 3



Пункт 4



Пункт 5

